









-  Onthaalpoort Landschapspark de Merode
-  1 Abdi van Averbode
-  2 Averbode Bos en Heide
-  3 Stillegebied Gerhagen
-  4 Pastorie van Vorst
-  5 Bakkerij Petit Pain
-  6 Kasteel KaNeel
-  7 Zammelsbroek
-  8 Trichelbroek
-  9 Beddermolen
-  10 Abdi van Tongerlo
-  11 Kasteel van Jeanne de Merode
-  12 Het Riet
-  13 Westelhof
-  14 Kasteel van prins de Merode
-  15 Provinciaal Groendomein Hertberg
-  16 Herberg Mie Maan


**81** fietsknooppunt


 fietsroute


 fietsroute (verkorting)

 fietsroute (niet-autovrij)

 fietsroute (autovrij)

 fietsroute (langs drukke weg)

 fietsroute (semi-verhard, autovrij)

 fietsroute (onverhard)

**2,1** kilometeraanduiding

Met dank aan Toerisme Provincie Antwerpen © 2023 | Nadruk of aanpassing onder gelijk welke vorm is verboden | Kaartontwerp TPA & Elke Feusels | [www.provincieantwerpen.be](http://www.provincieantwerpen.be) | Voor verbeteringen en suggesties op de routes en de bewegwijzering: [www.routedokter.be](http://www.routedokter.be)